



CONTO N. 7

divisione esercizio

Friuli Venezia Giulia Strade S.p.A. via Mazzini, 22 34121 Trieste
Tel. +39 040 5604200 - Fax +39 040 5604281
www.fvgstrade.it

Società soggetta alla attività di direzione e coordinamento
Dell'unico socio Regione Autonoma FVG
Cod. Fisc. e p. I.V.A. 01133800324 - Cap. Soc. € 10.300.000,00 i.v.
Reg. Imp. di TS n. 01133800324 - REA 127257

Centro di Manutenzione di Udine

Tronchi: interi del 1° Nucleo del Centro di Manutenzione di Udine

S.S. n° 13 "Pontebbana" - "in gestione alla Società F. V.G. Strade S.p.A."	Dal Km. 127+015 al Km. 170+280
S.S. 676 "Tangenziale Sud Udine" - "in gestione alla Società F. V.G. S.p.A."	Dal Km. 6+442 al Km. 9+070
S.R. n° 356 "di Cividale"	Dal Km. 0+000 al Km. 28+702
S.R. 646 "di Uccia"	Dal Km. 0+000 al Km. 25+300

Tronchi: interi del 2° Nucleo del Centro di Manutenzione di Udine

S.S. n° 52 "Carnica" - "in gestione alla Società F. V.G. Strade S.p.A."	Dal Km. 19+518 al Km. 64+137
S.R. n° 355 "della Val Degano"	Dal Km. 0+000 al Km. 31+735
S.R. n° 465 "della F.lla Lavardet e di Valle S.Canciano"	Dal Km. 10+596 al Km. 49+800

Tronchi: interi del 3° Nucleo del Centro di Manutenzione di Udine

S.S. n° 13 "Pontebbana" - "in gestione alla Società F. V.G. Strade S.p.A."	Dal Km. 170+280 al Km. 213+000
S.S. n° 52 "Carnica" - "in gestione alla Società F. V.G. Strade S.p.A."	Dal Km. 0+000 al Km. 19+518
S.R. Racc. S.S. n° 13 S.S. n° 14 "Racc. a Serpentina"	Dal Km. 0+000 al Km. 0+960
S.R. n° 512 "del lago di Cavazzo"	Dal Km. 0+000 al Km. 22+020

PERIZIA DEI LAVORI DI RIPRISTINO FUNZIONALE DEI PIANI VIABILI IN CONGLOMERATO BITUMINOSO

COROGRAFIA

Prot. n° 497 del 19/09/2014

Redatto dal

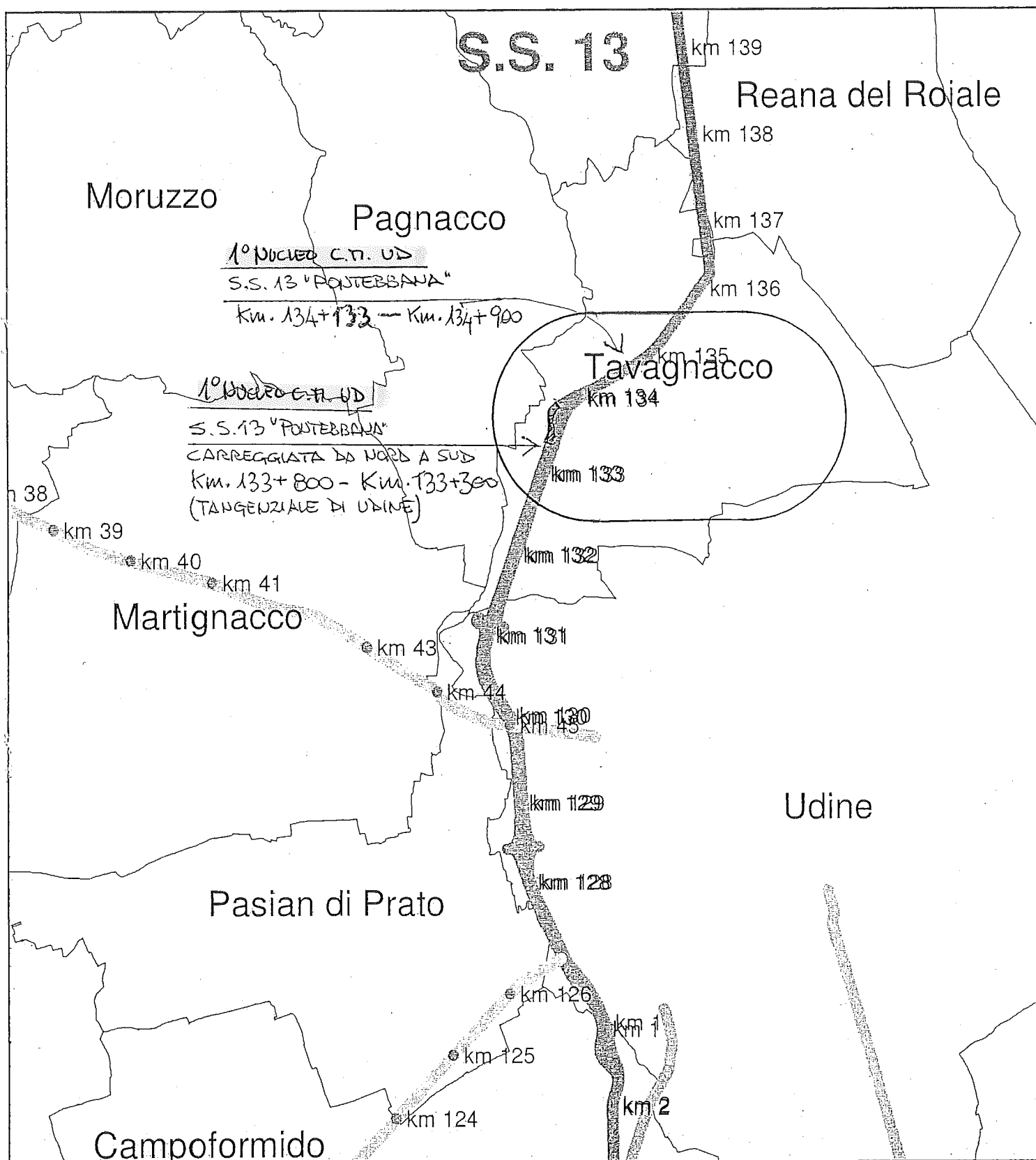
IL CAPO CENTRO
(geom. Silvano BLASONE)

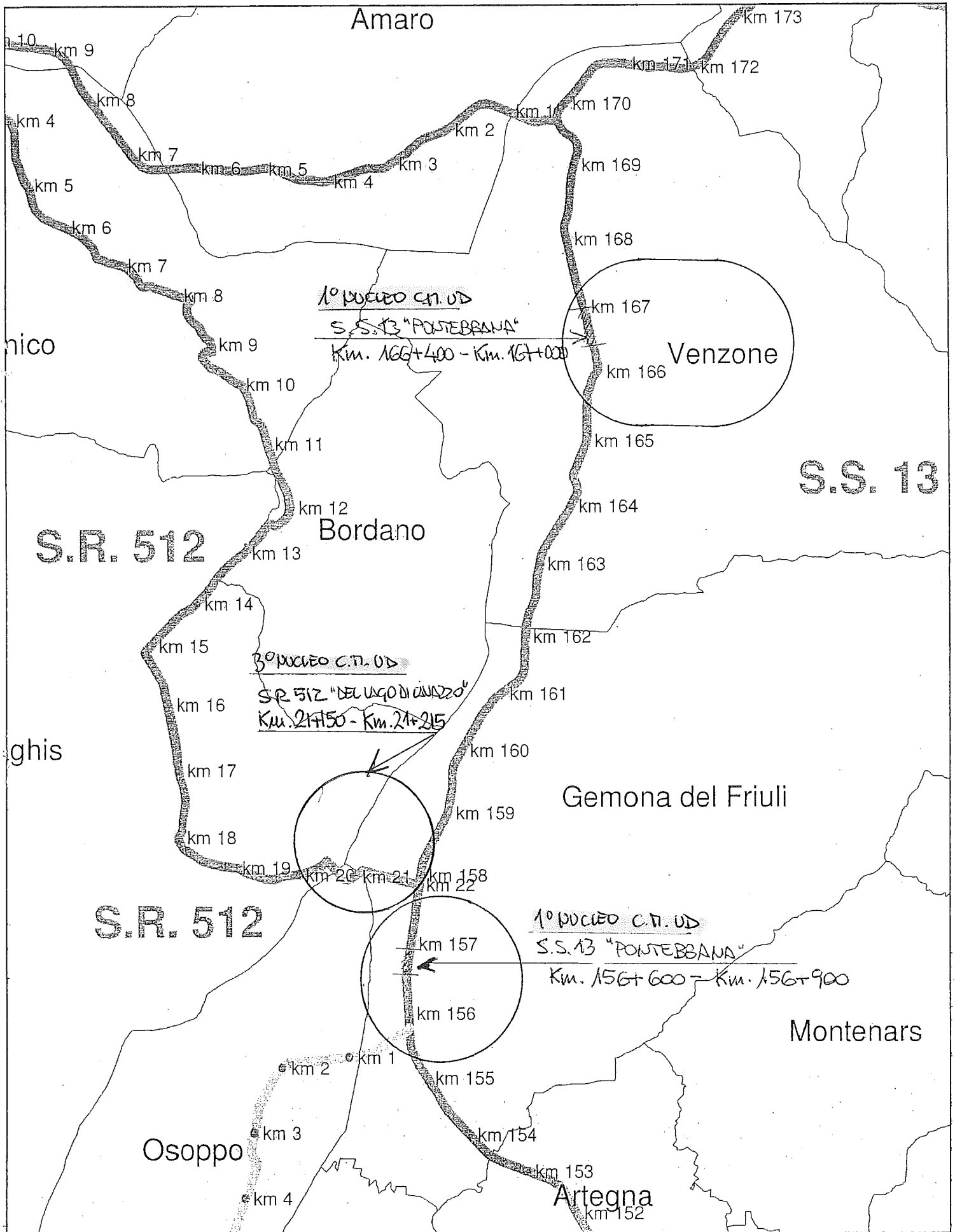


Sede Legale di Trieste - via Mazzini 22 34121
Tel. +39 040 5604200 - Fax +39 040 5604281

Ufficio di Udine - Via della Rosta 32b, 33100
Tel. +39 040 5604300 - Fax +39 0432 502356

Ufficio di Porcia (PN) - Corso Italia 28, 33080
Tel. +39 040 5604400 - Fax +39 0434 921899





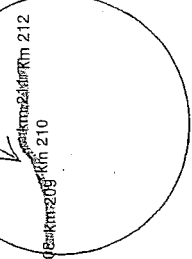
3° POCED C.N. UD

S.S. 13 "PONTEBBANA"
Km. 210+200 Km. 210+500

Malborghetto-Valbruna

S.S. 13

Pontebba



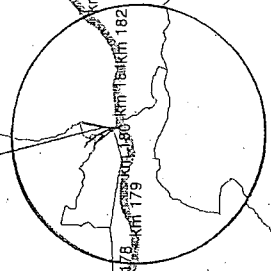
km 206 km 205 km 204 km 203 km 202 km 201 km 200 km 199 km 198 km 197 km 196 km 195 km 194 km 193 km 192 km 191 km 190 km 189 km 188 km 187 km 186 km 185 km 184 km 183 km 182 km 181 km 180 km 179 km 178 km 177 km 176 km 175 km

Voggio Udinese

Dogna

3° POCED C.N. UD

S.S. 13 "PONTEBBANA"
Km. 180+400 Km. 180+720

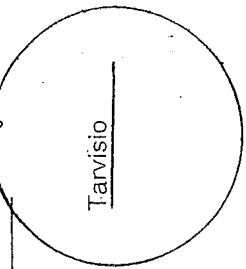


Resiutta

Chiusaforte

Resia

S.S. 13 RACC

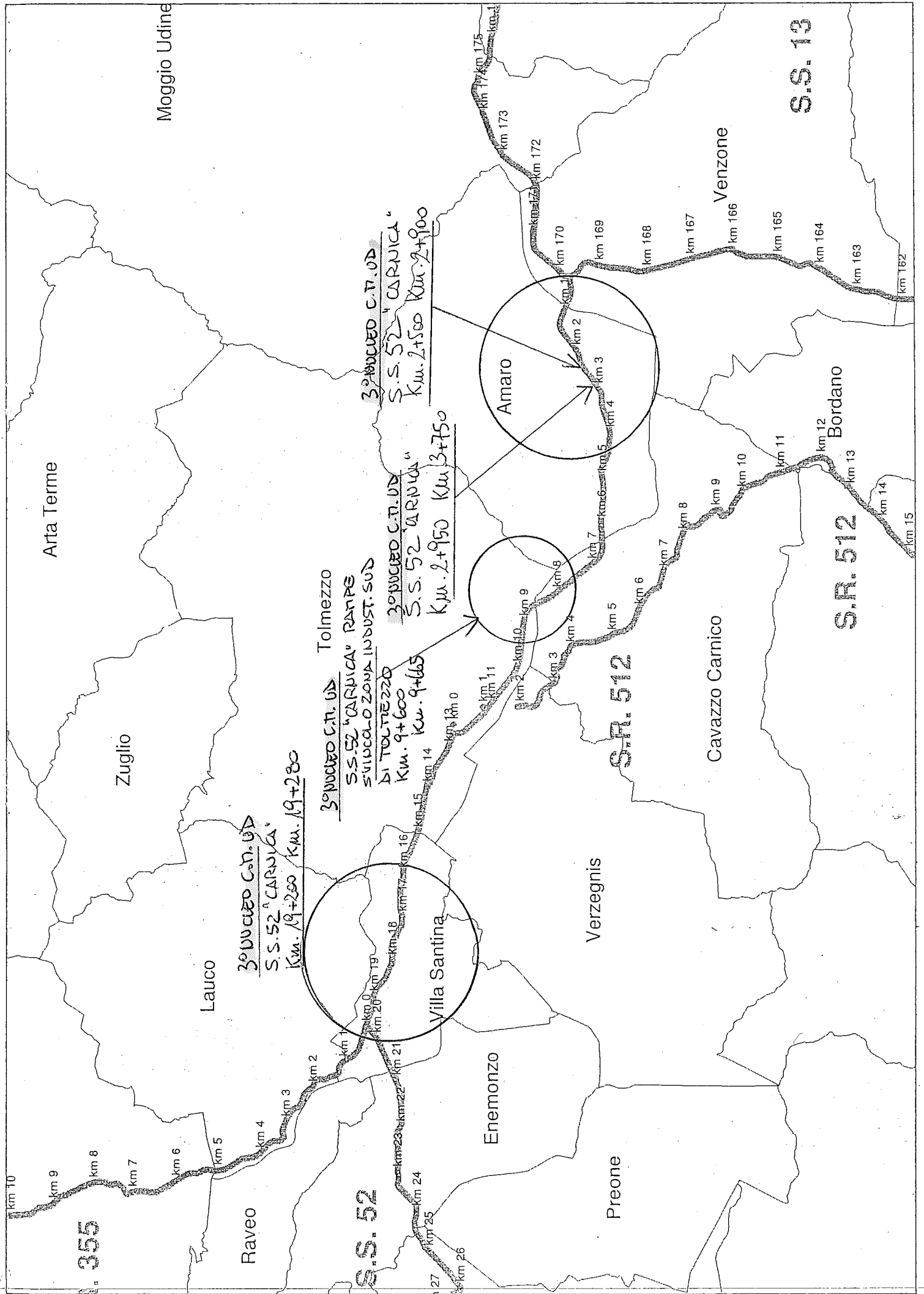


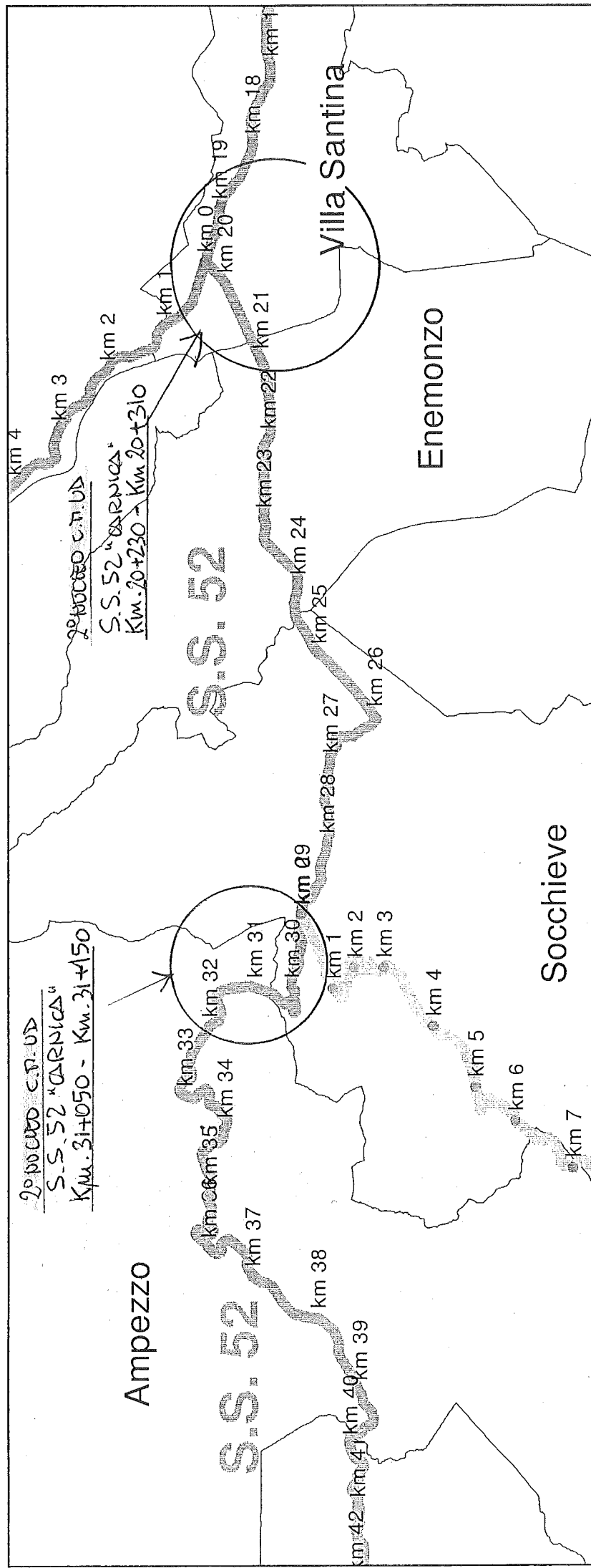
Tarvisio

S.S. 54

3° POCED C.N. UD

S.P.
"RACC. S.S. 13/SS. 14"
Km. 0+420 Km. 0+450





2° NUCLEO C.T. UD
S.S. 52 "ARNICA"

Km. 61+000 Km. 64+137

Km. 63+000 Km. 62+600

Km. 61+300 Km. 61+350

Km. 60+000 Km. 61+150

Km. 59+565 Km. 59+700

S.S. 52

km 57

km 58

km 55

km 56

km 54

km 53

km 52

km 51

km 50

km 49

km 48

km 47

km 45

km 46

2° NUCLEO C.T. UD

S.S. 52 "ARNICA"

Km. 45+800 Km. 46+150

Forni di Sopra

Forni di Sotto